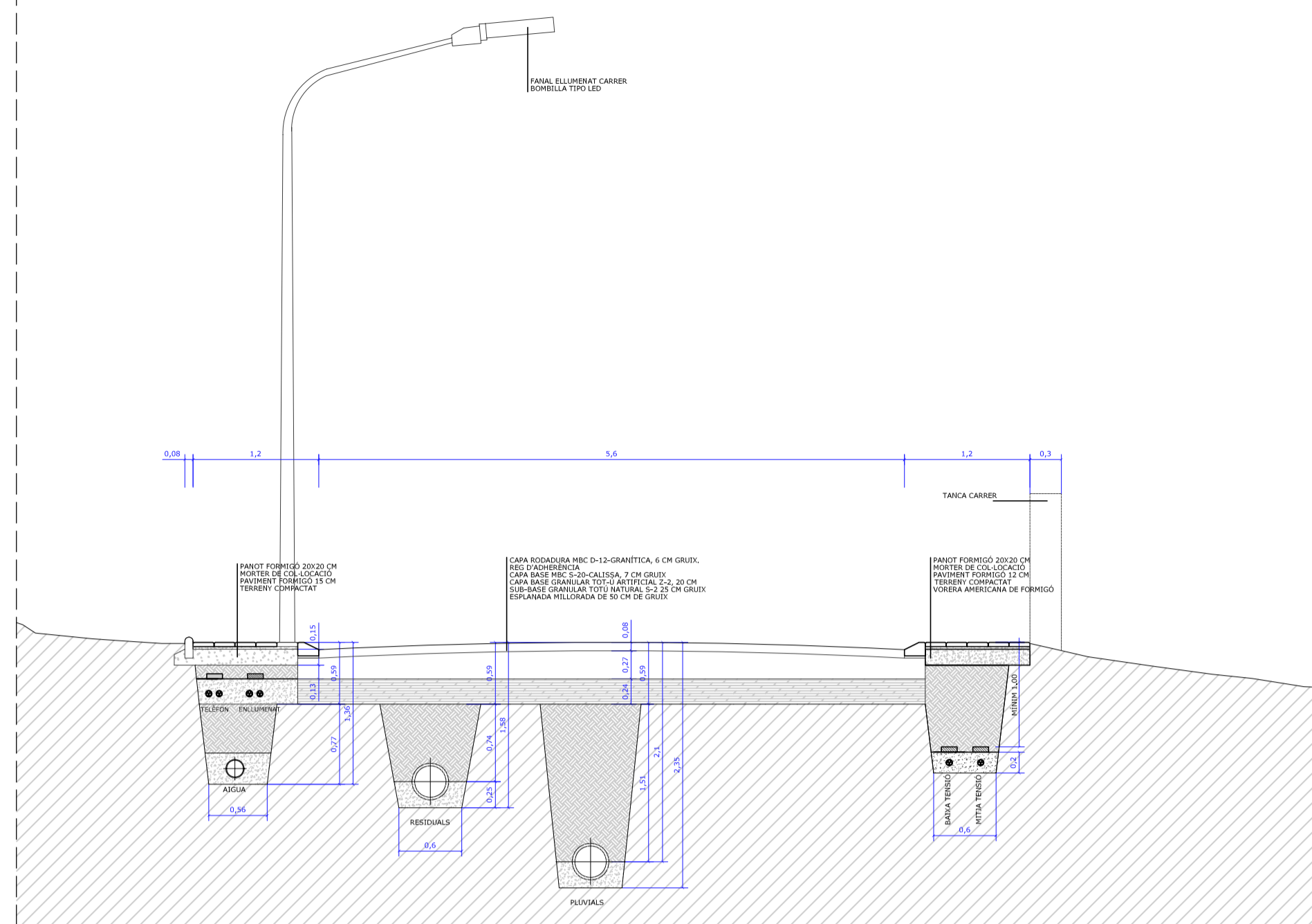
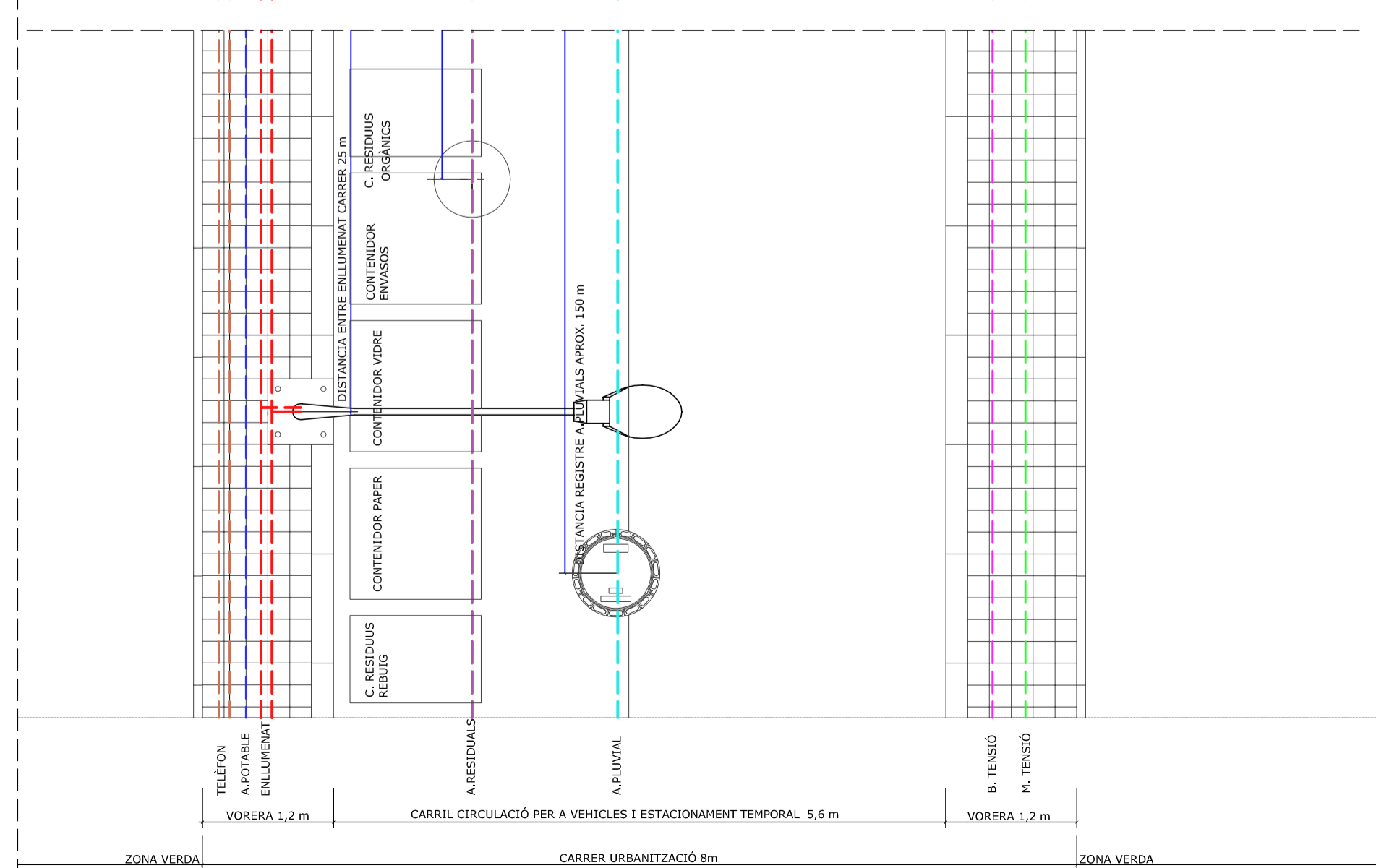
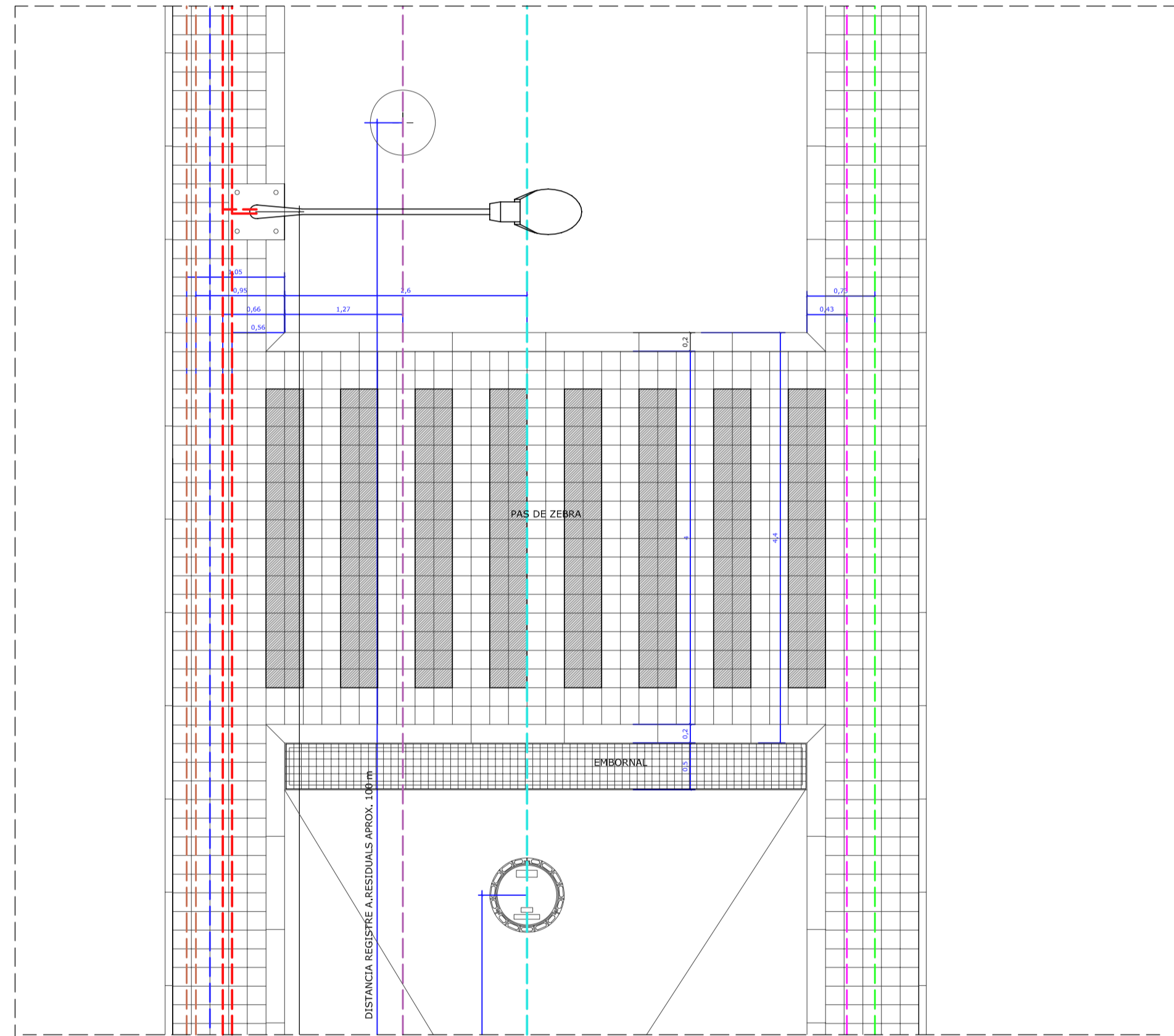


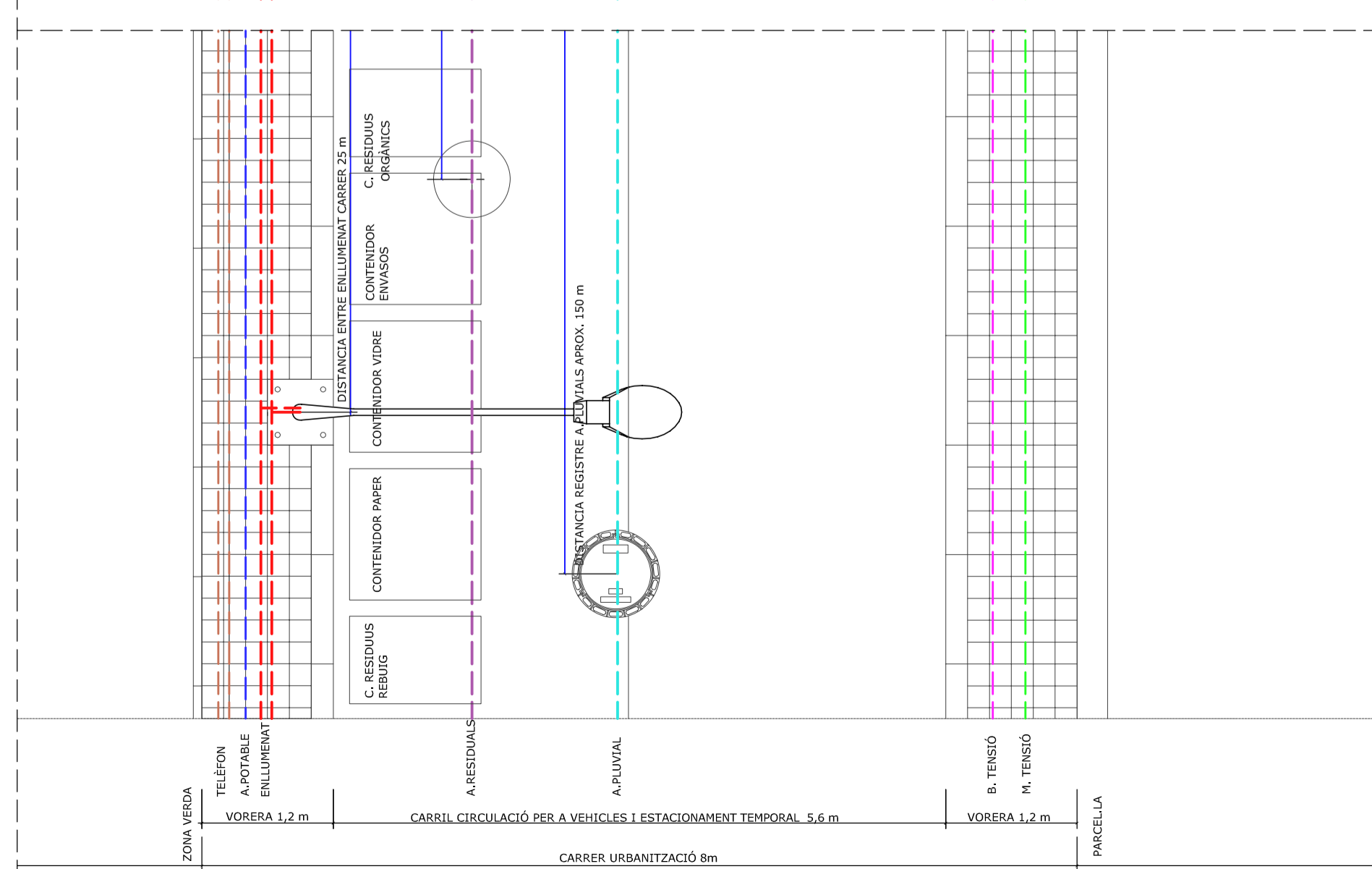
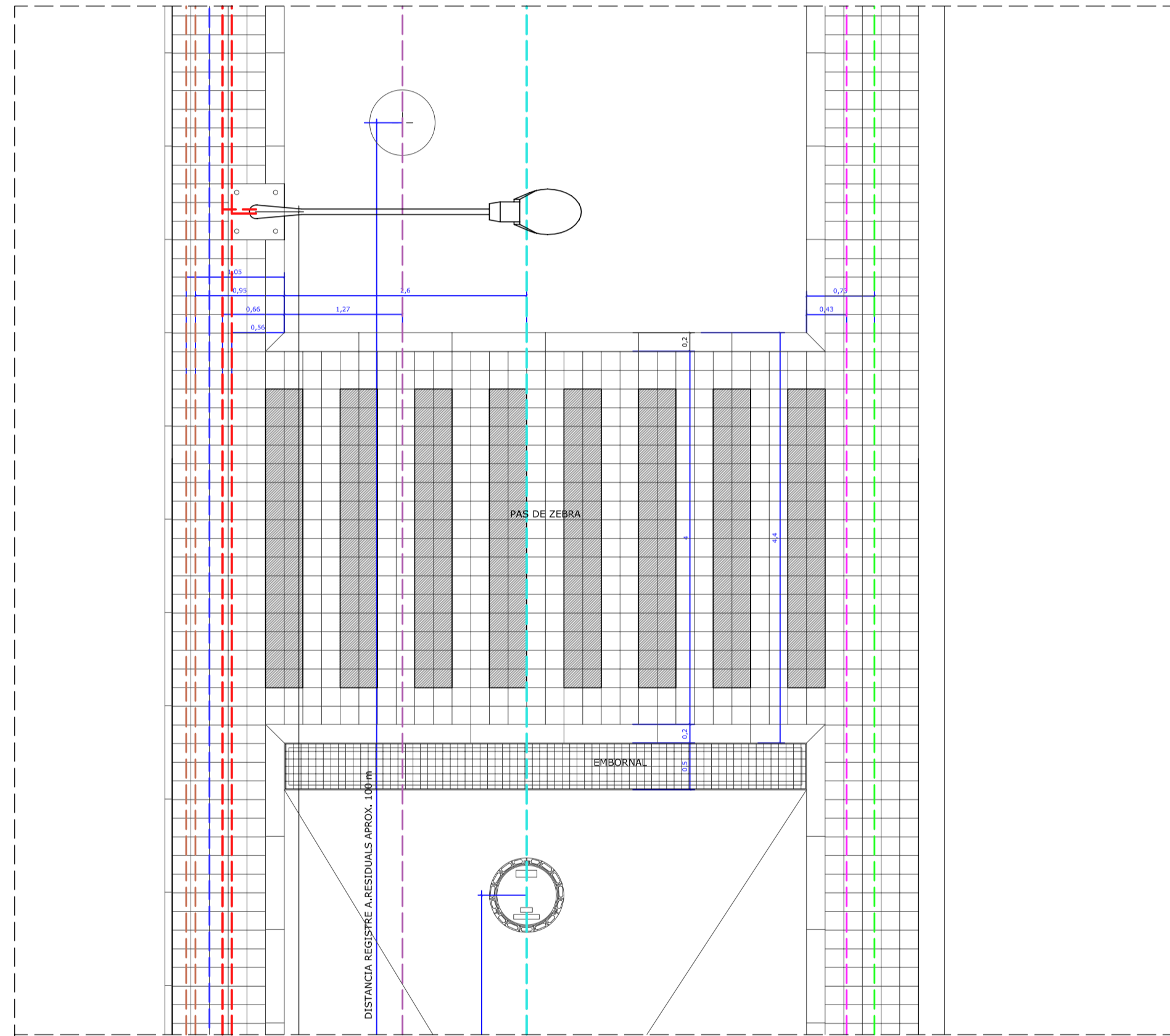
PLANTA TIPUS C (ZONA VERDA/CARRER/ZONA VERDA)

e: 1/50



PLANTA TIPUS C (ZONA VERDA/CARRER/ZONA VERDA)

e: 1/50



LLEGGENDA

- MITJA TENSIÓ
- BAIXA TENSIÓ
- AIGÜES PLUVIALS
- AIGÜES RESIDUALS
- ENLLUMENAT PÚBLIC
- AIGUA POTABLE
- TELEFON

- C. RESIDUUS ORGÀNICS
- CONTENIDOR ENVASOS
- CONTENIDOR VIDRE
- CONTENIDOR PAPER
- C. RESIDUUS REBUIG

PPU-5 MONT LLORET
REGULARITZACIÓ DEL PLA D'ORDENACIÓ AL POU M 2007

URBANITZACIÓ MONTLLORET DE MAR
17310 LLORET DE MAR

LA SELVA (GIRONA)

CLIENT/PROMOTOR: JUNTA DE COMPENSACIÓ MONT LLORET DE MAR
G 17255589

REPRESENTANT: EL PRESIDENT/A

ARQUITECTES: JORDI SUAREZ BATTIOL
NÚM. COL·LEGIAT 443645

1985 SANS LLIBRES
NÚM. COL·LEGIAT 481624

ISSUES: JORDI SUAREZ BATTIOL
NÚM. COL·LEGIAT 443645

ISSUES: 1985 SANS LLIBRES
NÚM. COL·LEGIAT 481624

ESCALA: ESCALA GRÀFICA

DATA: MARÇ 2010

PLÀNOLS D'ORDENACIÓ
XARXA VIÀRIA:
SECCIIONS I PLANTES TIPUS DE VIALITAT

0-080